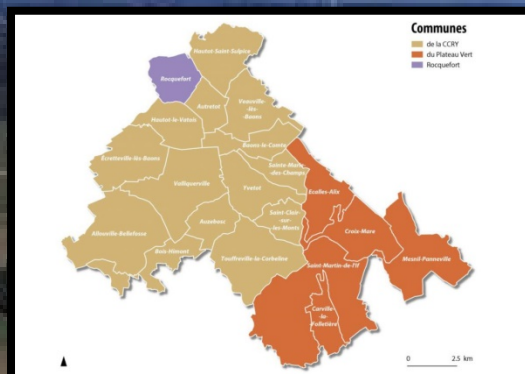


La CCRY

- Créée en 2001
- Intercommunalité
- 20 communes
- Conseil communautaire (49 délégués)
- Bureau (Président et 6 Vice-Présidents)



Les Missions

Constitution du fond documentaire pour le PLUi

- Etude de terrain sur les 20 communes de la CCRY
- Photographie des différents paysages
- Elaboration de « fiches paysages » sous différentes thématiques utilisées comme illustration paysagère dans le cadre du PLUi

Fiche Paysage végétal/talus cauchois Normand CCRY N°144

Date du relevé de terrain : 21/04/17

Commune de : **Saint-Martin-de-Tif**

Extrait cadastre :





Photo :



Type d'élément :

- Talus (typique du pays de caux)
- présence d'une voie communale
- présence forestière sur les talus

Paysage :

Caractéristique : Talus d'environ un mètre de haut se caractérisant par une implantation d'arbre de manière anthropique.

Son rôle :

- Lien de communication entre l'ancienne commune de la **Boislieux** et **Caucelle-la-Boislieux**
- Protéger du vent
- Gérer les eaux de ruissellement
- Préserver la biodiversité locale

CI-DESSOUS, EN ROUGE LES MISES A JOUR SUITE A L'ENVOI DU TABLEAU D'INGETEC.

Communes	Etudes existantes	Bureau d'étude	Donnée récapitulée format informatique ? OUI/NON	Observation
Données existantes et récentes (depuis 2005)				
Sauzeville-la-Croisne	2015	INGETEC	OUI en SIG	PDF + version papier A3 OK
Ussat-Saint-Sulpice	2006	EUCLYD	OUI en DWG	PDF + version papier A3 OK
Bocquesfont	2012	INGETEC	NON	PDF + version papier A3 OK + données pour dessin
Autotot	2014	CEREMA	OUI en SIG	PDF + version papier A3 CEREMA OK
Ussat-le-Vieux	2011 ou 2012 ?	GINGER	NON	/
Quercy	2016	GEODEV	NON	PDF zonage 2016 + version papier A3 GEODEV 2016 Pas de données
Caucelle-la-Boislieux	2009	INGETEC	OUI en SIG	Pas de PDF Version papier A3 OK + données dessin
Bocques-la-Croix	2001	CETE	OUI en SIG	Pas de PDF, ni de support papier mais mail de référence
				à voir dossier N° 02/03/17
Ménil-Cauchy	2014	EUCLYD	NON	PDF + DWG A envoyer Version papier A3
Valloisville	2016	INGETEC	OUI en SIG	PDF + données dessin Pas de support papier
Sainte-Marie-des-Champs	2013	INGETEC	OUI en SIG	PDF
Saint Clair sur les Monts	2014	ALISE	En partie : seulement les fiches, pas de documents graphiques informatiques	PDF + version papier A3 Mail envoyé à Monsieur Gauvin, relancé le 02/04/17
Caucelle	2011	INGETEC	NON	PDF + version papier A3
Mont de Tif	2014	ALISE	OUI en SIG	PDF (2014), Version papier 2008 A3 (Envoyer PDF)
Bois-Ussat	2010	EUCLYD	En partie : seulement les fiches, pas de documents graphiques informatiques	Pas de PDF, version papier A3 PDF à demander à Valloisville le 02/04/17
Yvetot	2016	INGETEC	OUI en SIG	PDF + version papier A3

Réalisation de tableaux de bord pour le suivi des études des PLU Communaux

- Recensement des études faites sur les cavités des différentes communes
- Recensement sur les Plan de Prévention du Risque Inondation sur les 20 communes de la CCRY