Évaluer l'effet d'un forfait obstétrical sur la disponibilité et la qualité des soins dans les formations sanitaires dans une perspective territoriale en Mauritanie

Apport des Systèmes d'Information Géographique dans l'évaluation d'une politique de santé

Institut de Recherche pour le Développement FRANCE

Ceped Centre Population et Développement

Constitution de bases de données géographiques

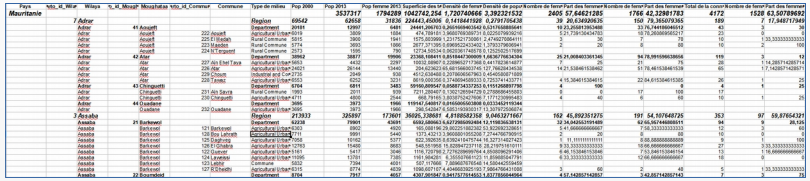

Données sociodémographiques et sanitaires aux échelles administratives

Données sur les ressources et services en santé dans les formations sanitaires

Exemples d'analyses spatiales et géostatistiques

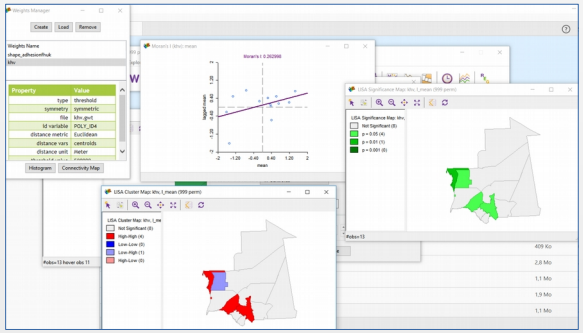

Application des analyses LISA (Local Indicators of Spatial Association) afin de calculer des indices d'autocorrélation spatiale

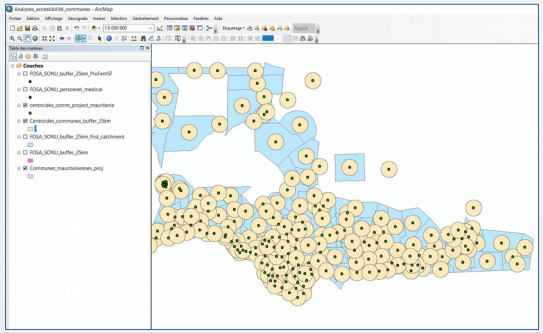

Application de la méthode du «Two-step Floating Catchment Method» afin de calculer un indice d'accessibilité aux professionnels de santé

Représentations cartographiques et mises en page

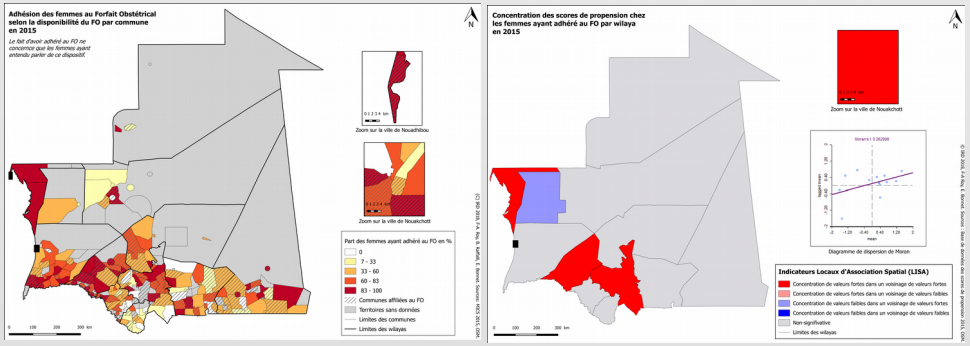

Montrer les autocorrélations spatiales du score de propension chez les femmes adhérées au FO

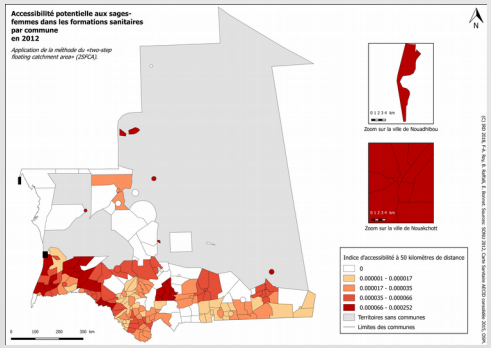

Mettre en évidence des disparités spatiales d'accès aux professionnels de santé